
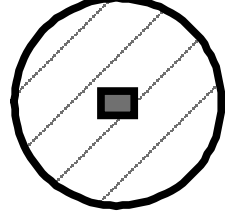


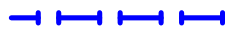




	Bois et Forêts relevant du régime forestier	Direction Régionale de l'Office National des Forêts Code forestier
Servitudes d'utilité publique		
A 5	Pose des canalisations publiques	Maitre d'ouvrage - Loi n°92-1283 du 11.12.1992 - Code rural: Art. L. 152.1
	- Assainissement	
	AC1 Protection des monuments historiques	Service Départemental de l'Architecture et de Patrimoine - COLMAR Clocher et ancien chœur (actuellement sacristie) Inscrits à l'inv. suppl. des MH le 12.05.1976
AS1	Protection des eaux potables	Agence Régionale de la Santé d'Alsace Cité administrative Gaupt 14 rue du Maréchal Juin 67084 STRASBOURG Cédex - Code de la Santé Publique: Art. L. 1321-1 à L. 1321-3 et R. 1321-1 à R. 1321-66 - Arrêté Préfectoral du 17.03.1975
	Protection rapprochée	
	Protection éloignée	
	EL 7 Alignement	Direction Départementale des Territoires - R.N. : Décret n° 62-1245 du 20.10.1962 - R.D. : Décret n° 61-231 du 06.03.1961 - Voies communales : Décret n° 64-262 du 14.03.1964 - R.D. 18bis et RD 40: Plan d'alignement approuvé
	I 4 Lignes électriques	E.R.D.F. - G.R.D.F. Alsace 2, Rue de l'II 68110 ILLZACH
	- Lignes moyenne tension	- Loi du 15.06.1906 - Arrêté du 13.02.1970
	T 7 Aérodrome : Installations particulières (militaire)	Unité de Soutien de l'Infrastructure de la Défense 16, avenue de la Liberté - 68000 COLMAR - Arrêté ministériel du 27.05.1990
	T 7 Aérodrome : Installations particulières (civile)	Direction Départementale des Territoires - Code de l'Aviation Civile - Art. - R - 244-1 - Code de l'Urbanisme - Art. L. - 421-1 - Arrêté du 25.07.1990 complété par l'Arrêté du 07.12.2010

Commune de OSENBACH

Plan d'Occupation des Sols (POS)

4,4 Le plan des servitudes d'utilité publique

Direction Départementale
des Territoires du Haut-Rhin



Service Connaissance,
Aménagement et
Urbanisme
Bureau Urbanisme,
Planification Territoriale
Cité administrative
68026 Colmar

N
1
Echelle : 1/5000

28/07/2017
SCAU - BUPT
Source : DDT68 SCAUBUPT
©Plan Parcellaire
de OSENBACH®